

Анекс 1.

План расподеле фреквенција/локација за аналогну FM радио-дифузију за територију Републике Србије

Значења поља у колонама:

1. Редни број;
2. Идентификациони број;
3. Доделена фреквенција [MHz];
4. Назив локације предајне радио-дифузне станице;
5. Географска дужина предајне антене (Bessel);
6. Географска ширина предајне антене (Bessel);
7. Надморска висина локације предајне антене [m];
8. Висина центра зрачећег елемента предајне антене изнад гла [m];
9. Поларизација:
H - хоризонтална,
V - вертикална,
M - мешовита;
10. Ефективно израчена снага (ERP [dBW]);
11. Азимут или сектор максималног зрачења [°], (ND – неусмерено).

Редни број	Идентификациони број	Фреквенција [MHz]	Локација	Географска дужина	Географска ширина	Надморска висина [m]	Висина антене [m]	Поларизација	ERP [dBW]	Азимут или сектор макс. зрачења [°]
1	84007697	87.6	БАЈИНА БАШТА	193726	435901	814	20	M	24.8	190
2	84007708	87.6	БЕЛОИЊСКИ ВРХ	2210	4323	833	25	H	16.0	300-100
3	84007742	87.6	ДОБРА	2154	4438	525	25	M	20.0	270-90
4	400103	87.6	КРАЉЕВО	204211	434322	198	54	M	24.8	ND
5	84007806	87.6	МЕДВЕЂА	2135	4247	845	25	M	17.0	340-90
6	84007663	87.6	ПРИБОЈ	1931	4335	860	25	H	13.0	330-130
7	84007831	87.6	РАКОВА БАРА	2143	4433	690	25	H	13.0	ND
8	84007837	87.6	РЕЦИНА ЧУКА-ПРЕШЕВО	2147	4220	760	25	H	23.0	240-330
9	84007859	87.6	ТУТИН	2021	4300	1100	25	H	13.0	175
10	84007745	87.6	ЦЕП	2206	4245	720	20	H	10.0	110
11	84007905	87.7	ВЕНАЦ	195155	450938	502	135	H	47.0	ND
12	410026	87.7	ГУЧА	201337	434713	433	25	M	20.0	ND
13	84007504	87.7	ДЕЛИ ЈОВАН	221339	441335	1137	60	H	44.0	ND
14	84007576	87.9	ЈАСТРЕБАЦ	212814	432256	1482	60	V	34.8	ND
15	410023	87.9	ПРИЈЕПОЉЕ-КОШЕВИНЕ	193946	432209	956	20	M	24.8	ND
16	102000647	87.9	СМЕД ПАЛАНКА	205748	442154	122	20	M	20.0	ND
17	102000745	88.0	В.ПОПОВИЋ	2121	4407	200	20	M	17.0	ND
18	84007762	88.0	КАЛНА	2226	4325	688	25	H	16.0	170-350
19	84007652	88.0	НОВИ ПАЗАР- ШУТЕНОВАЧКО БРДО	203110	430639	790	25	H	18.5	330
20	102000784	88.1	ВРАЊЕ	215412	423308	475	52	V	23.0	ND
21	84007761	88.1	ГРОЦКА	204000	444204	270	15	M	17.0	ND
22	84007884	88.1	КИКИНДА	202731	455143	79	150	H	40.0	260-170 180-250
23	84007657	88.1	ОБРЕНОВАЦ	201221	443930	74	30	M	30.0	ND
24	84007536	88.1	ОВЧАР	201319	435347	986	60	H	44.0	ND
25	84007822	88.1	ОСЕЧИНА	193541	442141	346	25	M	24.8	ND
26	400149	88.2	КАЂ	195642	451756	78	63	M	24.8	ND
27	400012	88.3	БЕОГРАД-ЗВЕЗДАРА, Д. ЛАПЧЕВИЋ	203000	444824	186	20	V	24.8	ND
28	410045	88.3	ПРИЈЕПОЉЕ-КОШЕВИНЕ	193944	432210	955	25	M	24.8	ND
29	410014	88.3	СМЕДЕРЕВСКА ПАЛАНКА	205748	442154	118	30	M	24.8	ND
30	410044	88.3	СУБОТИЦА	194034	460558	114	50	M	24.8	ND
31	410035	88.4	ВРДНИК-БЕКЕТОВО	194849	450711	283	10	V	17.0	290
32	101010730	88.4	НЕГОТИН	223214	441346	44	35	M	24.8	ND
33	410033	88.5	БАЊА КОВИЉАЧА	191000	443033	194	20	V	20.0	185
34	84007767	88.5	БЕЛА ПАЛАНКА, ВЕЛИКО КУРИЛО	221901	431228	540	25	M	30.0	ND
35	84007589	88.5	БУЈАНОВАЦ	214619	422736	401	25	M	24.8	ND
36	400153	88.5	ВРБАС	194117	453445	81	55	M	24.8	ND
37	102000651	88.5	ГОЧ	205243	433345	1060	30	H	33.0	80
38	84007531	88.6	МАЉБЕН	200050	440827	1036	40	V	30.0	ND
39	102000635	88.7	ГРОЦКА	204330	444002	121	15	M	24.8	ND
40	400065	88.7	ДИМИТРОВГРАД	2249	4302	829	25	M	24.8	ND
41	102000732	88.7	ЗРЕЊАНИН	202354	452240	80	74	M	24.8	ND
42	84007662	88.7	ПРИБОЈ-БИЂ	193038	433445	860	25	M	30.0	60
43	84007865	88.7	УШЋЕ	2037	4328	471	25	H	13.0	145
44	84007724	88.7	ЧАЈЕТИНА-ГРАДИНА	194426	434426	1127	25	M	20.0	ND
45	84007746	88.7	ЦЕП	2206	4245	720	20	H	10.0	110
46	84007890	88.7	ШИД	192359	450932	230	100	H	30.0	ND
47	84007716	88.8	БОЉЕВАЦ	2158	4350	270	25	M	24.8	ND
48	84007777	88.8	КЛИСУРА	2227	4245	1007	25	H	10.0	250-70
49	400070	88.8	НИШ	215458	431902	199	70	M	24.8	ND
50	400105	88.8	СМЕДЕРЕВСКА ПАЛАНКА	205758	442154	116	30	M	24.8	ND
51	84007849	88.8	ТМОР	1920	4335	1280	20	M	18.5	ND
52	84007566	88.9	БЕОГРАД-ТОРЛАК	203107	444352	332	30	H	37.0	ND
53	84006730	88.9	ЗЈУМ-ЦИВИЉЕН (АП КиМ)	2038	4217	662	70	M	47.0	ND
54	84007782	88.9	КОСЈЕРИЋ-ГРБИЋА ГЛАВИЦА	195350	435955	660	20	M	24.8	ND
55	10200769	88.9	КРАГУЈЕВАЦ	205421	440052	198	30	M	24.8	ND
56	84007784	88.9	КУЧЕВО	213909	442846	349	25	M	24.8	ND
57	84007807	88.9	МЕДВЕЂА	2135	4247	845	25	H	16.0	35
58	102000711	88.9	ПИРОТ	223547	430935	369	38	M	20.0	ND
59	84007899	88.9	СУБОТИЦА	193804	460431	123	159	H	47.0	ND
60	84007854	88.9	ТРГОВИШТЕ-КРЕМЕН	220310	422039	1115	15	V	21.8	50
61	84007617	89.0	КЛАДОВО-КУЛМЈА	223031	443839	440	30	H	30.0	ND
62	84007640	89.0	МАЈДАНПЕК-СТАРИЦА	215559	442612	796	20	M	30.0	ND
63	84008028	89.0	СРЕМСКИ КАРЛОВЦИ	195619	451200	389	20	H	20.0	ND
64	410051	89.1	ВРАЊСКА БАЊА	215919	423340	87	14	M	24.8	ND
65	84007952	89.1	ЖИТИШТЕ-БАНАТСКО КАРАЂОРЂЕВО	203402	453515	81	50	H	27.0	ND
66	84007631	89.1	КРСТАТО ДРВО-БОСИЛЕГРАД	223021	422742	972	30	H	20.0	ND
67	102000686	89.1	СВИЛАЈНАЦ	211210	441337	100	20	M	20.0	ND
68	102000774	89.1	ЧАЧАК	202137	435300	243	55	M	20.0	ND
69	84007946	89.1	ШИД	191331	450646	94	50	H	30.0	ND
70	84007605	89.2	ГОЛУБАЦ	2140	4439	332	30	M	23.0	300
71	410032	89.2	ИНЂИЈА	200519	450329	114	20	V	24.8	280-100
72	84007763	89.2	КАЛНА	2226	4325	688	25	H	16.0	170-350
73	101010736	89.2	КУЛА	193209	453643	94	30	H	30.0	ND
74	84007860	89.2	ТУТИН	2021	4300	1100	25	H	13.0	175
75	84007627	89.3	КОШУЋА СТОПА	191753	442043	935	30	M	20.0	ND
76	84007517	89.3	ЈАСТРЕБАЦ	212814	432256	1482	60	H	50.0	ND
77	84007637	89.3	ЛАЗАРЕВАЦ	201605	442253	136	25	M	30.0	ND

Анекс 1.

План расподеле фреквенција/локација за аналогну FM радио-дифузију за територију Републике Србије

78	84007866	89.3	УШЋЕ	2037	4328	471	25	M	14.8	145
79	410004	89.4	БЕОГРАД-КОШУТЊАК	202620	444533	217	40	V	24.8	0
80	84007715	89.4	БОЉЕТИН	2203	4432	300	25	M	13.0	200
81	84007610	89.4	ГРАДИНА ПРИЈЕПОЉЕ	1938	4323	808	25	M	17.0	125
82	84007817	89.4	М. ГОРА	1929	4347	1020	25	H	17.0	310-190
83	84007675	89.4	ТЕКИЈА	2226	4441	578	25	M	20.0	350
84	84007872	89.5	ВЛАДИМИРСКИ	194717	443657	119	25	M	24.8	ND
85	102000663	89.5	КОВИН	205804	444455	78	50	V	27.0	ND
86	84007816	89.5	МИОНИЦА	200513	441510	176	20	M	24.8	ND
87	84007938	89.5	НОВИ САД-МИШЕЛУК	195134	451341	142	27	V	40.0	350
88	102000756	89.6	ИВАЊИЦА-ШУТЕЉ	201306	433715	908	15	M	24.8	ND
89	84006783	89.6	ЛЕПОСАВИЋ (АП КИМ)	2050	4306	880	25	H	24.8	ND
90	84007959	89.6	СУБОТИЦА	193804	460431	123	50	H	20.0	ND
91	84007591	89.7	БУКОВА ГЛАВА	2223	4241	1471	30	M	23.0	ND
92	410041	89.7	КИКИНДА	202825	454948	80	62	V	24.8	130-330
93	84007798	89.7	ЛИСНА СЕНА	1931	4331	1133	25	H	13.0	ND
94	102000646	89.7	ОУЏАЦИ	191536	453041	88	50	H	34.8	ND
95	84007954	89.7	ПЛАНДИШТЕ	210700	451345	77	50	H	27.0	ND
96	400154	89.7	РУМА	195255	450045	138	50	M	24.8	ND
97	84007486	89.7	ЦРНИ ВРХ-ЈАГОДИНА	210658	440035	708	60	H	44.0	ND
98	84007563	89.7	ЦРНИ ВРХ-ПИРОТ	223929	431055	1152	40	H	30.0	ND
99	84007578	89.8	ГЉАЧКОВИЦА	215404	423447	1054	30	H	30.0	ND
100	420017	89.8	СЈЕНИЦА-РАДИШИЋА БРДО	195902	431542	1240	20	V	20.0	ND
101	400144	89.8	ПАНЧЕВО	203856	445223	78	65	M	24.8	ND
102	102000668	89.9	БЛАЦЕ-ЂУРЕВАЦ	2115	4317	512	20	M	24.8	ND
103	84007621	89.9	КЛАДОВО	223034	443836	440	30	M	43.0	ND
104	84007747	89.9	ЦЕП	2206	4245	720	20	M	14.8	110
105	84007600	90.0	ДОЊИ МИЛАНОВАЦ	2210	4428	283	30	H	27.0	ND
106	84007808	90.0	МЕДВЕЂА	2135	4247	845	25	H	16.0	35
107	410025	90.0	НИШКА БАЊА	220026	431740	248	15	M	20.0	ND
108	84007653	90.0	НОВИ ПАЗАР- ШУТЕНОВАЧКО БРДО	203110	430639	790	25	M	30.0	ND
109	400168	90.0	НОВИ САД	195220	451421	127	25	M	24.8	ND
110	84007824	90.0	ЖАГУБИЦА, СУВИ ДО	214301	441159	563	25	M	20.0	ND
111	84007881	90.1	КИКИНДА	202731	455143	79	150	H	40.0 37.0	260-170 180-250
112	84007537	90.1	ОВЧАР	201319	435347	986	60	H	44.0	ND
113	84007661	90.1	ПОЖРЕВАЦ-ЧАЧАЛИЦА	211245	443703	194	14	M	30.0	ND
114	84007855	90.1	ТРГОВИШТЕ	2207	4224	1339	25	H	16.0	ND
115	101010716	90.2	ЛИПОЛИСТ	193314	444022	148	15	V	20.0	310
116	410001	90.2	НОВИ БЕОГРАД, УШЋЕ	202632	444859	77	110	V	24.8	150
117	102000712	90.3	ПИРОТ-САРЛАХ	223459	430940	423	22	M	20.0	ND
118	102000692	90.3	РЕКОВАЦ, КУПРЕС	210349	435212	557	15	M	17.0	170
119	84007870	90.4	ВЕЛИКА ПЛАНА-ВРБИЦА	210323	441922	223	23	M	24.8	ND
120	84007785	90.4	КУЧЕВО	2139	4429	368	25	H	16.0	ND
121	84007906	90.5	ВЕНАЦ	195155	450938	502	135	H	47.0	ND
122	400108	90.5	ВРЊАЧКА БАЊА	205332	433724	275	15	M	23.0	ND
123	400112	90.5	КРАГУЈЕВАЦ	205514	440144	204	20	M	24.8	ND
124	84007796	90.5	ЛЕБАНЕ	2145	4255	442	25	M	24.8	ND
125	400071	90.5	НИШ	215501	431859	198	56	M	24.8	ND
126	84007668	90.5	СОКОБАЊА-РУЈЕВИЦА	214445	434228	633	18	M	30.0	ND
127	84007725	90.5	ЦРНА ТРАВА	2217	4248	1402	25	M	24.8	ND
128	84007783	90.6	КРУПАЊ	1922	4422	280	30	M	24.8	ND
129	102000717	90.6	МРЧАЈЕВЦИ	2032	4352	220	20	V	17.0	ND
130	84007546	90.6	ТОРНИК	1939	4339	1496	60	H	41.8	ND
131	102000744	90.7	В. ПОПОВИЋ	2122	4407	200	15	M	17.0	ND
132	84007769	90.7	КАРДАШИЦА	221239	4312	946	25	M	20.0	ND
133	410052	90.7	КОСТОЛАЦ	211333	444337	130	25	V	24.8	170-250
134	84007780	90.7	КЛИСУРА	2227	4245	1007	25	M	17.0	250-70
135	84007558	90.7	РОСОМАЧ	2251	4310	1250	50	H	27.0	ND
136	400159	90.7	СУБОТИЦА	194013	460607	113	50	M	24.8	ND
137	410050	90.8	В.ГРАДИШТЕ	213043	444542	78	20	M	20.0	85/215
138	84007731	90.8	ДЕБЕЛИ ЛУГ	2155	4422	395	25	H	10.0	50
139	400098	90.8	ЗАЈЕЧАР-КРАЂЕВИЦА	221614	435310	216	25	M	24.8	ND
140	84007838	90.8	РЕЏИНА ЧУКА-ПРЕШЕВО	2147	4220	760	25	H	23.0	240-330
141	102000671	90.8	ДРЛУПА-БОБЛИЈА	203006	442813	283	20	M	25.0	50
142	84007522	90.9	КОПАНИК-ГОБЕЉА	204944	431900	1934	80	H	47.0	ND
143	400182	90.9	НОВИ БЕОГРАД-БЕЖАНИЈА	202406	444933	83	40	M	24.8	ND
144	83009157	90.9	ПЛАНДИШТЕ	210702	451345	77	50	H	27.0	ND
145	7894	90.9	СОМБОР	190921	454650	89	150	H	40.0 37.0	170-080 090-160
146	84007717	91.0	БОЖИЦА	2224	4237	1200	25	M	13.0	345
147	84007719	91.0	БРОДАРЕВО	1944	4313	868	20	M	14.8	335
148	101010728	91.0	НОВИ САД	195029	451514	79	50	H	24.8	ND
149	84007664	91.0	ПРИБОЈ	1931	4335	860	25	H	13.0	330-130
150	7748	91.0	ЦЕП	2206	4245	720	20	M	14.8	110
151	101010741	91.1	ГУЧЕВО	191054	442916	779	30	H	43.0	ND
152	84007945	91.1	СЕНТА, СИЛОС	200541	455549	82	40	H	30.0	ND
153	84007569	91.1	ЦРНИ ВРХ-ЈАГОДИНА	210658	440035	708	30	M	30.0	ND
154	410024	91.2	БУЈАНОВАЦ	214619	422735	401	48	M	24.8	ND
155	410019	91.2	КОВИН	205949	444435	78	26	V	24.8	ND
156	400152	91.2	КУЛА	193211	453642	91	35	M	20.0	ND
157	102000665	91.2	ТРЕШЊИЦА	1955	4352	630	25	H	20.0	ND
158	400095	91.3	БОР-СТРЕЛИШТЕ	220551	440353	472	12	M	24.8	ND
159	102000802	91.3	КРУШЕВАЦ-БАСАРЕ	211548	433731	349	20	M	20.0	128
160	84007809	91.3	МЕДВЕЂА-СТУБИЦА	213446	424738	617	25	M	17.0	35
161	101010712	91.3	НОВИ БЕОГРАД, ГЕНЕКС	202439	444847	80	130	M	24.8	ND
162	84007491	91.3	ЦРНИ ВРХ-ПИРОТ	223929	431055	1152	40	H	30.0	ND
163	84007923	91.4	БАЧКИ ПЕТРОВАЦ	193556	452134	86	50	H	30.0	ND
164	400082	91.4	ПРОКУПЉЕ	213603	431415	256	20	M	24.8	ND
165	84007532	91.5	КОПАНИК-ПАН.ВРХ	2050	4316	2000	20	H	40.0	180
166	84007818	91.5	М. ГОРА	1929	4347	1020	25	H	17.0	310-190
167	84007541	91.5	ОВЧАР	201319	435347	986	60	H	37.0	ND
168	84007947	91.5	СТАРА ПАЗОВА	200829	445914	83	50	H	27.0	ND
169	84007904	91.5	СУБОТИЦА	193804	460431	123	150	H	37.0	ND
170	84007473	91.7	БЕСНА КОБИЛА	221405	423144	1923	40	H	44.0	ND
171	84007586	91.7	БИТОВИК	194152	432654	1376	30	H	24.0	125
172	840107788	91.7	БОР- КРИВЕЉ	220517	440657	500	30	M	40.0	ND
173	84007912	91.7	ВРШАЦ БРЕГ	211957	450722	376	134	H	44.8 36.0	260-170 180-250
174	84007750	91.7	ГАЦИН ХАН-МОСОР	2205	4314	940	25	H	24.8	150-40

Анекс 1.

План расподеле фреквенција/локација за аналогну FM радио-дифузију за територију Републике Србије

175	84007764	91.7	КАЛНА	2226	4325	688	25	M	20.0	170-350
176	101010694	91.7	КОЦЕЉЕВА	195134	442827	235	15	M	17.0	ND
177	410053	91.7	КУЛА СИЛОС	193107	453616	80	65	V	24.8	220-280
178	84007867	91.7	УШЋЕ	2037	4328	471	25	M	14.8	145
179	410000	91.8	БЕОГРАД-УШЋЕ	202629	444903	77	110	V	27.0	150
180	102000781	91.8	ВРЊАЧКА БАЊА	205414	433701	269	15	M	13.0	ND
181	400169	91.8	НОВИ САД	195139	451541	140	66	M	24.8	ND
182	84007698	91.9	БАЈИНА БАШТА	1927	4356	1130	20	H	16.0	50-330
183	102000759	91.9	ЈАГОДИНА	211721	440011	111	15	M	20.0	ND
184	400025	91.9	КИКИНДА	202728	455142	80	50	H	24.8	ND
185	84006754	91.9	ПРИШТИНА (АП КиМ)	2110	4239	600	30	H	34.8	160-80
186	84007956	91.9	СРЕМСКА МИТРОВИЦА	193858	445745	76	50	H	30.0	ND
187	410054	92.0	ЛАЗАРЕВАЦ-ШОПИЋ	201613	442355	136	10	V	24.8	100-180
188	102000794	92.0	НИШ-КНЕЗ СЕЛО	220011	432201	478	20	M	17.0	ND
189	102000737	92.0	ПЕТРОВАЦ (МЛАВА)	212515	442241	120	22	M	20.0	ND
190	84007895	92.0	СОМБОР	190921	454650	89	150	H	40.0 37.0	170-080 090-160
191	84007679	92.0	УЖИЦЕ-ЗАБУЧЈЕ	195010	435048	724	30	M	30.0	ND
192	84006804	92.1	ЗЕЛЕНИ ВРХ (АП КиМ)	2129	4232	1004	25	H	37.0	40/270/330
193	84007887	92.1	ПАНЧЕВО-МИЛИЋА БРДО	203433	444918	270	15	H	30.0	50
194	84007844	92.1	СУРДУЛИЦА	2211	4243	1065	25	H	16.0	240-40
195	84007678	92.1	ТЕКИЈА	2226	4441	578	25	M	20.0	350
196	84007635	92.2	КРУШЕВАЦ-БАСАРЕ	211531	433718	412	20	M	24.8	ND
197	84007799	92.2	ЛИСНА СТЕНА	1931	4331	1133	25	M	14.8	ND
198	101010727	92.2	НОВИ САД	195030	451515	79	50	H	24.8	ND
199	102000672	92.3	ВЕЛИКА ПЛАНА	210458	442001	114	20	M	14.0	ND
200	101010737	92.3	ГУЧЕВО	191054	442916	779	30	H	43.0	ND
201	400046	92.3	КИКИНДА	202825	454948	83	70	V	24.8	ND
202	84007856	92.3	ТРГОВИШТЕ	2207	4224	1339	25	H	16.0	ND
203	84007957	92.4	БЕЛА ЦРКВА-УРВАН	212511	445444	144	50	M	24.8	ND
204	84007616	92.4	ИВАЊИЦА-ШУТЕЉ	201306	433715	908	25	M	30.0	170
205	84007756	92.5	БАЈИНА БАШТА	193413	435818	243	20	M	23.0	ND
206	84007565	92.5	БЕОГРАД-ТОРЛАК	203107	444352	332	30	H	37.0	ND
207	84007720	92.5	БРОДАРЕВО	1944	4313	868	20	H	10.0	335
208	84007900	92.5	СУБОТИЦА	193804	460431	123	159	H	47.0	ND
209	84007551	92.5	ТУПИЖНИЦА	220934	434156	1160	60	H	44.0	ND
210	84007726	92.5	ЦРНА ТРАВА	2217	4248	1402	25	H	20.0	ND
211	84007804	92.6	МАЛО ЦРНИЋЕ	211815	443336	99	20	M	24.8	ND
212	420012	92.7	НОВИ ПАЗАР-ШУТЕНОВАЧКО БРДО	203113	430643	759	25	V	24.8	10
213	400018	92.7	КИКИНДА	202731	455143	79	50	H	24.8	ND
214	102000664	92.7	ТОПОЛА-ОПЛЕНАЦ	204122	441431	333	15	H	20.0	ND
215	102000680	92.7	УБ	200438	442756	95	15	V	20.0	40/220
216	102000783	92.8	ВРАЊЕ	215841	423254	570	15	V	17.0	ND
217	84007751	92.8	ГАЦИН ХАН-МОСОП	2205	4314	940	25	H	24.8	150-40
218	84006780	92.8	КОБИЉА ГЛАВА (АП КиМ)	2043	4257	1050	25	H	30.0	ND
219	84007595	92.8	ЧАЧАК-ЉУБИЋКО БРДО	202152	435504	357	30	M	24.8	ND
220	84007587	92.9	БИТОВИК	194152	432654	1376	30	H	24.0	330-190
221	84007907	92.9	ВЕНАЦ	195155	450938	502	135	H	47.0	ND
222	400078	92.9	ЛЕСКОВАЦ	215635	425929	299	30	V	21.8	30
223	102000688	92.9	СВИЛАЈНАЦ	211220	441349	101	35	H	27.0	ND
224	84007691	93.0	АРИЉЕ	200623	434502	343	25	M	24.8	ND
225	84007699	93.0	БАЈИНА БАШТА	1927	4356	1130	20	H	16.0	50-330
226	400139	93.0	ВРШАЦ	211805	450700	92	40	M	24.8	ND
227	400110	93.0	ГОРЊИ МИЛАНОВАЦ	202758	440113	312	20	M	23.0	ND
228	84007874	93.0	ЗВОЊЕ	2236	4255	1062	25	H	16.0	340
229	84007779	93.0	КЛИСУРА	2227	4245	1007	25	M	14.8	250-70
230	400136	93.0	ЉУБОВИЈА	192253	441111	177	20	M	23.0	ND
231	84007836	93.0	РАЖАЊ	213318	434002	280	45	M	24.8	ND
232	84007670	93.0	СЈЕНИЦА	2000	4316	1000	30	M	30.0	ND
233	84007770	93.1	КАРДАШНИЦА	2229	4312	946	25	H	20.0	ND
234	84006759	93.1	РАПЧА (АП КиМ)	2037	4205	1068	30	H	37.0	140
235	400137	93.1	УБ	200451	442649	162	20	M	20.0	ND
236	84007602	93.2	ГОЧ	205243	433345	1060	30	M	33.0	ND
237	400076	93.2	ГРДЕЛИЦА	220424	425335	361	20	M	20.0	ND
238	84007509	93.2	ДЕЛИ ЈОВАН	221339	441335	1137	60	H	40.0	ND
239	84007931	93.2	КОВАЧИЦА	203849	450644	87	50	H	30.0	ND
240	410015	93.3	КИКИНДА	202825	454948	82	64	M	30.0 20.0	140-280 290-130
241	84007797	93.3	ЛЕЋЕ ГАЗДАРЕ	213252	425500	788	25	M	20.0	ND
242	84006755	93.3	ПРИШТИНА (АП КиМ)	2110	4239	600	30	H	34.8	ND
243	84007839	93.3	РЕЦИНА ЧУКА-ПРЕШЕВО	2147	4220	760	25	H	23.0	240-330
244	84007861	93.3	ТУТИН	2021	4300	1100	25	M	17.0	175
245	84007593	93.4	БУКОВА ГЛАВА	2223	4241	1471	30	H	23.0	ND
246	84007800	93.4	ЛИСНА СТЕНА	1931	4331	1133	25	H	13.0	ND
247	84007527	93.4	МАЉЕН	200050	440827	1036	40	H	44.0 37.0	060-340 350-050
248	400179	93.4	ПАРТИЗАНСКЕ ВОДЕ	194306	434415	1006	20	M	24.8	ND
249	84007559	93.4	РОСОМАЧ	2251	4310	1250	50	H	27.0	ND
250	104069510	93.4	ЧАЧАЛИЦА-ПОЖАРЕВАЦ	211227	443758	145	20	V	20.0	260
251	102000690	93.5	СВРЉИГ	2208	4325	380	20	H	14.8	ND
252	84007948	93.5	ТЕМЕРИН	195335	452424	82	50	H	30.0	ND
253	84007721	93.6	БРОДАРЕВО	1944	4313	868	20	H	10.0	335
254	102000760	93.6	ЈАГОДИНА	211625	435824	122	62	M	20.0	280
255	84007643	93.6	МАЈДАНЕК-СТАРИЦА	2156	4424	797	30	H	23.0	200
256	84007882	93.7	КИКИНДА	202731	455143	79	150	H	40.0 37.0	260-170 180-250
257	84007523	93.7	КОПАОНИК-ГОБЕЉА	204944	431900	1934	80	H	47.0	ND
258	101010703	93.7	БЕОГРАД-СЛАВИЈА	202822	444806	120	50	M	24.8	ND
259	84007480	93.7	ПЉАЧКОВИЦА **	215404	423447	1054	30	H	30.0	ND
260	84007749	93.7	ЦЕП	2206	4245	720	20	M	14.8	110
261	84007704	93.8	ДИМИТРОВГРАД-БАСАРА	2242	4258	1027	25	H	16.0	215
262	84007672	93.8	СМЕДЕРЕВСКА ПАЛАНКА	205941	442218	202	30	M	27.0	ND
263	400010	93.8	СОМБОР	190921	454650	89	50	H	24.8	ND
264	84007850	93.8	ТМОП	1920	4335	1280	20	H	17.0	ND
265	102000793	93.9	ВАЉЕВО	195355	441559	183	32	H	20.0	ND
266	84007700	94.0	БАЈИНА БАШТА	1927	4356	1130	20	M	16.0	50-330
267	400140	94.0	ВРШАЦ	211900	450706	115	30	M	24.8	ND
268	101010713	94.0	КУЧЕВО	213953	442904	300	18	M	20.0	ND
269	102000796	94.0	ЛУЧАНИ	200829	435137	300	20	M	20.0	ND

Анекс 1.

План расподеле фреквенција/локација за аналогу FM радио-дифузију за територију Републике Србије

270	102000640	94.0	ЉУБОВИЈА НЕМИЋ	1932	4410	797	30	H	27.0	250-110
271	102000710	94.0	ПАРАТИН	212535	435149	133	20	M	20.0	ND
272	84007583	94.1	БИТОВИК	194152	432654	1376	30	H	30.0	ND
273	84007879	94.1	БРУС	210220	432259	425	25	M	24.8	ND
274	84007908	94.1	ВЕНАЦ	195155	450938	502	135	H	47.0	ND
275	84007752	94.1	ГАЦИН ХАН-ВЕЛИКА ТУМБА	215831	431409	889	28	V	17.0	120
276	84007755	94.1	ГРАДАЦ-РАШКА	203816	431747	749	25	M	24.8	ND
277	84007556	94.1	ТУПИЖНИЦА	220934	434156	1160	60	H	40.0	ND
278	84007735	94.2	ДИМИТРОВГРАД	2249	4302	829	25	H	20.0	155
279	84007739	94.2	ДОБРА	2154	4438	525	25	H	20.0	270-90
280	84007601	94.2	ДОЊИ МИЛАНОВАЦ	2210	4428	283	30	H	27.0	ND
281	84007680	94.2	ТРСТЕНИК	210012	433708	173	55	M	24.8	ND
282	84007542	94.3	РУДНИК	203243	440753	1132	30	H	44.0	ND
283	410022	94.3	ТРГОВИШТЕ	220310	422039	1115	10	M	20.0	45
284	84007744	94.5	ДОЉЕВАЦ-КУКУМИГА	215016	431317	265	18	M	20.0	ND
285	84007875	94.5	ЗВОНЦЕ	2236	4255	1062	25	H	14.8	340
286	84006731	94.5	ЗЈУМ-ЦВИЉЕН (АП КиМ)	2038	4217	662	70	M	47.0	ND
287	84007623	94.5	КЛАДОВО	223034	443836	440	30	H	37.0	ND
288	84007778	94.5	КЛИСУРА	2227	4245	1007	25	M	14.8	250-70
289	84107790	94.5	КЊАЖЕВАЦ-ЈЕВИК	221613	433338	316	25	M	30.0	ND
290	84006776	94.5	КОСОВСКА КАМЕНИЦА	2136	4238	814	30	H	30.0	ND
291	84007825	94.5	ПЛАНИНИЦА	2143	4411	641	25	H	16.0	35
292	400088	94.5	СЈЕНИЦА	200037	431622	1004	20	M	24.8	ND
293	84007845	94.5	СУРДУЛИЦА	2211	4243	1065	25	H	16.0	240-40
294	84007868	94.5	УШЋЕ	2037	4328	471	25	H	13.0	145
295	84007499	94.5	ЦРВЕНИ ЧОТ	194259	450900	538	60	M	48.8	ND
296	84006772	94.6	ИВАЈА (АП КиМ)	2114	4211	920	25	H	30.0	ND
297	84007560	94.6	РОСОМАЧ	2251	4310	1250	50	H	27.0	ND
298	84007757	94.7	БАЈИНА БАШТА	193412	435818	241	25	M	23.0	ND
299	84007958	94.7	ВРШАЦ	211859	450655	109	30	H	30.0	ND
300	84007628	94.7	КРАГУЈЕВАЦ	205506	440044	183	30	M	30.0	ND
301	101010693	94.7	КРУПАЊ-ЂУЛИМ	192224	442143	353	20	M	24.8	ND
302	84007830	94.7	ПОЖЕГА	200227	435037	311	20	M	24.8	ND
303	400164	94.7	СОМБОР	190921	454650	89	50	M	24.8	ND
304	102000682	94.7	ТУТИН	2019	4300	960	10	M	20.0	ND
305	84007935	94.8	НОВА ЦРЊА-СРПСКА ЦРЊА	204140	454335	77	30	H	27.0	ND
306	84007581	94.9	БЕОГРАД-ТОРЛАК	203107	444352	332	30	H	37.0	ND
307	84007594	94.9	БУКОВА ГЛАВА	2223	4241	1471	30	H	23.0	ND
308	84007687	94.9	ВЛАСОТИНЦЕ	220758	425757	261	25	M	24.8	ND
309	84007505	94.9	ДЕЛИ ЈОВАН	221339	441335	1137	60	H	44.0	ND
310	84007703	94.9	ДИМИТРОВГРАД-БАСАРА	2242	4258	1027	25	H	16.0	215
311	84007823	94.9	ПЕТРОВАЦ (МЛАВА)	212521	442239	125	25	M	24.8	ND
312	84007629	95.0	КРАЉЕВО-ВОДОТОРАЊ	204038	434348	230	40	M	30.0	ND
313	84007639	95.0	ЛОЗНИЦА	191402	443146	142	30	M	30.0	ND
314	400124	95.0	ЧАЈЕТИНА-ГРАДИНА	194426	434426	1127	20	M	20.0	ND
315	84007921	95.1	БАЧКА ПАЛАНКА	192505	451430	86	50	H	30.0	ND
316	84006785	95.1	ГЛОБОЧИЦА КОС (АП КиМ)	2111	4210	1000	25	H	30.0	340
317	410006	95.1	РУДНИК****	203243	440753	1132	30	H	20.0	315
318	102000780	95.1	ЂУПРИЈА	212252	435644	123	45	M	20.0	ND
319	400089	95.1	ТУТИН-ЗАБРЋЕ	201842	430029	1111	20	M	20.0	ND
320	400150	95.2	БАЧКА ТОПОЛА	193807	454847	95	50	M	24.8	ND
321	84007467	95.3	АВАЛА	203112	444147	439	150	M	48.8	ND
322	84007474	95.3	БЕСНА КОБИЛА	221405	423144	1923	40	H	44.0	ND
323	400059	95.3	БИТОВИК	194152	432654	1376	30	H	30.0	ND
324	420013	95.3	ЗАЈЕЧАР-КРАЉЕВИЦА	221715	435349	140	25	V	24.8	0
325	84007730	95.4	КНИЋ-БАРЕ	204059	440224	398	15	V	20.0	170
326	84007950	95.5	ВРБАС	194117	453445	85	77	M	31.8	ND
327	84007644	95.5	МАЈДАНПЕК-СТАРИЦА	2156	4424	797	30	H	23.0	200
328	102000709	95.5	НОВИ ПАЗАР-ШУТЕНОВАЧКО БРДО	203114	430638	786	25	V	24.8	0
329	400146	95.6	КИКИНДА	202825	454948	80	50	M	24.8	ND
330	102000698	95.6	НИШ-КАМЕНИЧКИ ВИС	215708	432412	814	20	H	20.0	ND
331	102000633	95.6	ЧАЧАК	202113	435403	242	57	M	20.0	ND
332	102000743	95.7	В.ВРБИЦА	2243	4435	99	15	M	10.0	ND
333	84007913	95.7	ВРШАЦ БРЕГ	211957	450722	376	134	H	44.8 36.0	260-170 180-250
334	84006734	95.7	ГОЛЕШ (АП КиМ)	2059	4234	1019	70	M	47.0	ND
335	400165	95.7	СОМБОР	190423	454749	84	35	M	24.8	ND
336	400155	95.7	СРЕМСКА МИТРОВИЦА	193859	445745	78	40	V	24.8	ND
337	84007727	95.7	ЦРНА ТРАВА	2217	4248	1402	25	M	20.0	ND
338	101010744	95.8	БЕОГРАД-СТОЈЧИНО БРДО	203232	444637	270	20	M	27.0	0/120/240
339	84007681	95.8	ВАЉЕВО-БОРИЧЕВАЦ	195235	441624	235	30	M	30.0	ND
340	84007608	95.8	ГОРЊИ МИЛАНОВАЦ	202926	440111	506	15	M	24.8	ND
341	400167	95.8	НОВИ САД	195138	451538	83	66	M	24.8	ND
342	84007826	95.8	ПЛАНИНИЦА	214300	441159	564	25	H	16.0	35
343	102000694	95.8	ЋИЋЕВАЦ	212705	434254	202	20	M	20.0	ND
344	84007659	95.8	ЦРНИ ВРХ-ПИРОТ	223929	431055	1152	40	M	27.0	ND
345	84007609	95.9	ГРАДИНА ПРИЈЕПОЉЕ	1938	4323	808	25	M	30.0	125
346	102000767	95.9	КРАГУЈЕВАЦ-ИЛИЋЕВО	205839	440037	320	25	M	20.0	ND
347	400079	95.9	ЛЕСКОВАЦ-ХИСАР	215635	425929	300	30	M	24.8	ND
348	102000701	95.9	ПРЕШЕВО-РЕЉАНСКИ РИТ	214725	421923	740	22	H	24.8	290
349	101010718	96.0	АРАНЂЕЛОВАЦ-РИСОВАЧА	203508	441749	260	15	H	20.0	40/200
350	102000789	96.0	АРИЉЕ	2006	4345	349	15	M	20.0	ND
351	400084	96.0	БЛАЦЕ	211732	431755	412	20	M	24.8	ND
352	400111	96.0	ДЕСПОТОВАЦ-РАКИТОВИЦА	212720	440636	346	15	H	20.0	150/330
353	84007927	96.0	ИНЂИЈА	200553	450303	115	50	H	27.0	ND
354	84007632	96.0	КРСТАТО ДРВО	2230	4228	960	30	M	24.8	ND
355	84007590	96.1	БУКОВА ГЛАВА	2223	4241	1471	30	M	30.0	ND
356	84007705	96.1	ДИМИТРОВГРАД-БАСАРА	2242	4258	1027	25	M	16.0	215
357	84006805	96.1	ЗЕЛЕНИ ВРХ (АП КиМ)	2129	4232	1004	25	H	37.0	ND
358	84007671	96.1	СМЕДЕРЕВО-КАРАЂОРЂЕВО БРДО	205521	443941	125	30	M	30.0	ND
359	84007552	96.1	ТУПИЖНИЦА	220934	434156	1160	60	H	44.0	ND
360	410002	96.2	БЕОГРАД-ТОРЛАК	203113	444421	327	20	V	27.0	320
361	84007606	96.2	ГОЛУБАЦ	2140	4439	332	30	H	16.0	300
362	400120	96.2	ПРИБОЈ-БИЋ	193043	433448	872	20	M	24.8	ND
363	102000730	96.2	СУБОТИЦА	193804	460431	123	50	H	24.8	ND
364	84007528	96.3	ОВЧАР	201319	435347	986	60	H	37.0	ND
365	84087944	96.3	СЕЧАЊ	204647	452230	80	50	H	30.0	ND
366	7722	96.4	БРОДАРЕВО	1944	4313	868	20	M	14.8	335
367	84007667	96.4	ПРОКУПЉЕ-ХИСАР	213506	431334	358	30	M	30.0	ND
368	84007692	96.5	БАБУШИЦА-БЕРДУЈСКИ ВИС	222340	430004	936	20	M	24.8	ND

Анекс 1.
План расподеле фреквенција/локација за аналогну FM радио-дифузију за територију Републике Србије

369	410013	96.5	БЕОГРАД-ЗВЕЗДАРА****	203000	444824	186	20	V	20.0	ND
370	400091	96.5	БОЉЕВАЦ	215803	434953	272	20	M	24.8	ND
371	84007622	96.5	КЛАДОВО	223034	443836	440	30	H	37.0	ND
372	84007810	96.5	МЕДВЕЂА-ЂОРОВИЦА	213638	424925	667	15	V	20.0	320
373	84007654	96.5	НОВИ ПАЗАР-ШУТЕНОВАЧКО БРДО	203110	430639	790	25	H	16.0	330
374	84007660	96.5	ПЉАЧКОВИЦА	215408	423446	1054	30	M	30.0	ND
375	102000689	96.5	СВРЉИГ	220759	432434	377	20	H	20.0	ND
376	102000667	96.5	ТРСЕНИК-ПЕТКОВИЦА	210035	433825	435	15	M	24.8	ND
377	84007500	96.5	ЦРВЕНИ ЧОТ	194259	450900	538	60	M	48.8	ND
378	102000753	96.6	ДОЊЕ ШТИПЉЕ-ЈАГОДИНА	210954	440111	362	20	V	24.0	100
379	84006773	96.6	ИВАЈА (АП КиМ)	2114	4211	920	25	H	30.0	ND
380	102000757	96.6	ИВАЊИЦА-ШУТЕЉ	201301	433718	895	20	M	24.8	ND
381	84007955	96.7	АЛИБУНАР	205737	450429	119	50	H	30.0	ND
382	84007646	96.7	МАЈДАНПЕК-СТАРИЦА	215558	442618	771	30	M	40.0	ND
383	84007833	96.7	РАКОВА БАРА	2143	4433	690	25	H	13.0	ND
384	101010700	96.9	НОВИ БЕОГРАД УШЋЕ	202632	444859	77	120	M	21.8	ND
385	84007518	96.9	ЈАСТРЕБАЦ	212814	432256	1482	60	H	50.0	ND
386	84007795	96.9	ЛАКОВАЦ	201018	442211	112	18	V	24.8	200
387	84007858	96.9	ТРГОВИШТЕ	2207	4224	1339	25	M	17.0	ND
388	400047	97.0	ВРШАЦ БРЕГ	211956	450720	366	20	H	27.0	140/230/320
389	84007740	97.0	ДОБРА	2154	4438	525	25	H	20.0	270-90
390	400133	97.0	ЛОЗНИЦА	191258	443139	186	10	M	24.8	ND
391	84007690	97.0	МЛАДЕНОВАЦ	204108	442529	167	25	H	24.8	ND
392	84007827	97.0	ПЛАНИНИЦА	2143	4411	641	25	M	24.8	ND
393	410040	97.0	СУБОТИЦА	194005	460614	110	50	M	24.8	ND
394	84007676	97.0	ТЕКИЈА	2226	4441	578	25	H	20.0	350
395	420000	97.1	УЖИЦЕ-ЗАБУЧЈЕ	195001	435049	724	20	V	24.8	110
396	84007909	97.2	ВЕНАЦ	195135	450932	502	135	H	40.0	ND
397	400062	97.2	ГОЛИТА-КУЛА	202022	431630	1674	20	M	30.0	ND
398	84007607	97.2	ГОЛУБАЦ	2140	4439	332	30	H	16.0	300
399	84006769	97.3	ГРЕБНИК (АП КиМ)	2037	4235	732	25	H	30.0	ND
400	102000689	97.3	МАЛИ ВРХ-ЈАГОДИНА	210732	435948	630	30	M	30.0	ND
401	400038	97.3	ЦРНИ ВРХ-ПИРОТ	223929	431055	1152	40	H	30.0	ND
402	400135	97.4	ЉУБОВИЈА	192242	441112	174	20	M	23.0	ND
403	400172	97.4	ПРЊАВОР	192341	444156	94	20	V	20.0	60
404	410007	97.4	РУДНИК****	203243	440753	1132	30	H	23.0	315
405	84007794	97.5	ЗАЈЕЧАР ТИЛВА	221710	440859	621	10	M	33.0	ND
406	102000724	97.5	ЖИТОРАЂА	214253	431122	228	18	M	17.0	ND
407	400174	97.5	СЕНТА	200413	455557	81	57	V	24.8	ND
408	84007961	97.5	СОМБОР	190911	454701	89	50	H	34.8	ND
409	84007547	97.5	ТОРНИК	1939	4339	1496	60	H	41.8	ND
410	84007468	97.6	АВАЛА	203112	444147	439	150	M	48.8	ND
411	84007582	97.6	АЛЕКСИНАЦ-РУЈЕВИЦА	214307	433233	341	13	M	20.0	ND
412	84007693	97.6	БАБУШИЦА-БЕРДУЈ	2224	4300	970	25	H	13.0	ND
413	84006735	97.7	ГОЛЕШ (АП КиМ)	2059	4234	1019	70	M	47.0	ND
414	84007633	97.7	КРСТАТО ДРВО	2230	4228	960	30	M	24.8	ND
415	84007846	97.7	СУРДУЛИЦА	2211	4243	1065	25	M	17.0	240-40
416	400106	97.7	ТРСЕНИК	210035	433825	435	17	M	17.0	155
417	84007922	97.8	БАЧКА ТОПОЛА	193822	454844	100	35	H	30.0	ND
418	84007925	97.8	БЕОЧИН	194300	451326	83	50	H	30.0	ND
419	101010715	97.8	ЛОЗНИЦА	191348	443210	125	48	V	20.0	ND
420	84007658	97.8	ПАРАГИН-ЧУКАРА	212803	435125	322	30	M	27.0	ND
421	102000778	97.8	ЧАЧАК	202050	435332	243	55	M	20.0	ND
422	84007611	97.9	ГРАДИНА ПРИЈЕПОЉЕ	1938	4323	808	25	H	13.0	125
423	400113	97.9	КРАГУЈЕВАЦ	205502	440046	183	20	M	24.8	ND
424	84007650	97.9	НИШ-АПЕЛОВАЦ	215448	431814	291	37	M	30.0	ND
425	84007937	97.9	НОВИ КНЕЖЕВАЦ	200536	460230	81	50	H	27.0	ND
426	102000739	97.9	ШИД	191344	450715	98	68	H	30.0	ND
427	400102	98.0	ДЕСПОТОВАЦ-БАЛАЈНАЦ	212128	440515	266	16	V	20.0	60
428	84007734	98.0	ДИМИТРОВГРАД	224845	430153	829	25	M	24.8	ND
429	84007741	98.0	ДОБРА	2154	4438	525	25	M	20.0	270-90
430	420010	98.0	МАЛИ РУДНИК	202935	440839	683	10	V	20.0	180-260
431	84007574	98.1	ВРАЂЕ-ПЉАЧКОВИЦА	215404	423447	1054	30	H	30.0	ND
432	84007914	98.1	ВРШАЦ БРЕГ	211957	450722	376	134	H	44.8	ND
433	84007805	98.1	МАЛИ ЗВОРНИК-КАМЕН	190654	442313	239	25	M	24.8	020-180
434	84007655	98.1	НОВИ ПАЗАР-ШУТЕНОВАЧКО БРДО	203110	430639	790	25	H	16.0	330
435	84007841	98.1	СМИЉЕВАЦ	1919	4359	1444	20	M	16.0	110-290
436	84107797	98.1	ТУПИЖНИЦА	220945	434154	1147	30	M	33.0	ND
437	84007864	98.1	УБ	200405	442625	182	26	V	20.0	ND
438	84007878	98.2	АЛЕКСАНДРОВАЦ	210352	432704	423	30	M	20.0	ND
439	400131	98.2	ВАЉЕВО	195317	441607	186	20	V	21.8	20
440	410018	98.2	ШАБАЦ	194139	444517	78	20	M	24.8	ND
441	840107789	98.3	ДОЊИ МИЛАНОВАЦ-ГЛАВИЦА	221024	442756	283	30	M	27.0	ND
442	84007930	98.3	КИКИНДА	202618	454828	82	50	H	34.8	ND
443	400068	98.3	НИШ	215334	431924	190	70	M	24.8	ND
444	102000776	98.3	ЧАЧАК	202012	435258	247	30	M	20.0	ND
445	102000772	98.4	ЈАГОДИНА-ВОЉАВЧЕ	211425	435912	160	15	M	20.0	ND
446	400157	98.4	ОЦАЦИ	191538	453039	84	57	V	30.0	ND
447	84007469	98.5	АВАЛА	203112	444147	439	150	H	47.0	ND
448	400074	98.5	ВЛАСОТИНЦЕ	2208	4258	280	20	M	24.8	ND
449	400104	98.5	КРАЉЕВО	204037	434347	226	30	M	24.8	ND
450	102000731	98.5	СУБОТИЦА	193804	460431	123	50	M	24.8	ND
451	84007492	98.5	ЦРНИ ВРХ-ПИРОТ	223929	431055	1152	40	H	41.8	ND
452	101010734	98.6	МАЛИ ЗВОРНИК	190654	442313	239	25	M	24.8	300-360
453	84007847	98.6	СУРДУЛИЦА	2211	4243	1065	25	M	17.0	240-40
454	84007919	98.7	АПАТИН	185852	454019	89	50	H	30.0	ND
455	84007513	98.7	КОПАНИК-ГОБЕЉА	204944	431900	1934	80	H	37.0	ND
456	102000766	98.7	КРАГУЈЕВАЦ	205455	440048	190	27	M	20.0	ND
457	400119	98.7	УЖИЦЕ-ШЕХОВО БРДО	195045	435317	829	20	M	24.8	180
458	84007706	98.8	ДИМИТРОВГРАД-БАСАРА	2242	4258	1027	25	M	20.0	215
459	84007776	98.8	КЛИСУРА	2227	4245	1007	25	H	10.0	250-70
460	101010726	98.8	НОВИ САД	195140	451538	78	68	H	24.8	ND
461	84007851	98.8	ТМОР	1920	4335	1280	20	H	17.0	ND
462	84007592	98.9	БУКОВА ГЛАВА	2223	4241	1471	30	M	23.0	ND
463	102000661	98.9	БУКУЉА	203202	441755	696	25	M	30.0	ND
464	84007507	98.9	ДЕЛИ ЈОВАН	221339	441335	1137	40	H	36.2	ND
465	84007612	98.9	ПРИЈЕПОЉЕ-КОШЕВИНЕ	193947	432211	959	20	H	24.8	ND
466	84007743	99.0	ДОБРА	2154	4438	525	25	M	20.0	270-90
467	400122	99.0	КОСЈЕРИЋ-ГРБИЋА ГЛАВИЦА	195350	435955	660	20	M	24.8	ND
468	84007638	99.0	ЛЕСКОВАЦ-ХИСАР	215637	425928	287	30	M	30.0	ND

Анекс 1.
План расподеле фреквенција/локација за аналогу FM радио-дифузију за територију Републике Србије

469	400050	99.0	ЦРНИ ВРХ-ПИРОТ	223929	431055	1152	40	H	24.8	ND
470	84007920	99.1	БАЧ	191406	452333	84	50	H	27.0	ND
471	84007579	99.1	БЕОГРАД, БЕОГРАЂАНКА	202802	444814	110	110	H	30.0	ND
472	84006782	99.1	КОБИЉА ГЛАВА (АП КиМ)	2043	4257	1050	25	H	30.0	ND
473	400141	99.2	ВРШАЦ БРЕГ	211946	450716	299	10	M	24.8	170/300
474	84006792	99.2	ЛИСАЦ-КОС. (АП КиМ)	2104	4216	1270	28	H	30.0	ND
475	84006756	99.2	ПРИШТИНА (АП КиМ)	2110	4239	600	30	H	34.8	ND
476	102000679	99.2	УЖИЦЕ	195044	435129	420	30	M	20.0	ND
477	84007901	99.3	СУБОТИЦА	193804	460431	123	159	H	47.0	ND
478	84007487	99.3	ЦРНИ ВРХ-ЈАГОДИНА	210658	440035	708	60	H	44.0	ND
479	84007669	99.3	ШАБАЦ	194216	444612	77	40	M	30.0	ND
480	400096	99.5	БОР	220650	440318	399	20	M	24.8	ND
481	400187	99.5	КИКИНДА	202728	455142	80	50	M	24.8	ND
482	84007634	99.5	КРСТАТО ДРВО	2230	4228	960	25	H	20.0	ND
483	84007802	99.5	ЉИГ	201402	441402	222	25	M	20.0	ND
484	84007649	99.5	НИШ	215452	431908	199	65	M	24.8	ND
485	101010698	99.5	ФУТОГ	194245	451415	78	50	H	24.8	ND
486	84007915	99.6	ВРШАЦ БРЕГ	211957	450722	376	134	H	44.8	ND
487	102000806	99.6	КРАЉЕВО	204037	434347	233	45	M	20.0	ND
488	400080	99.6	МЕДВЕЂА	2135	4247	845	20	M	24.8	ND
489	400031	99.6	СОМБОР	190921	454650	89	50	H	24.8	ND
490	84007728	99.6	ЦРНА ТРАВА	2217	4248	1402	25	H	20.0	ND
491	84007787	99.7	КУЧЕВО	2139	4429	368	25	H	16.0	ND
492	84007545	99.8	РУДНИК	203243	440753	1132	30	H	30.0	ND
493	84007862	99.8	ТУТИН-ГРАДИНА	202100	425950	1100	25	M	24.8	ND
494	84007871	99.9	ВАРВАРИН	212223	434330	146	20	M	24.8	ND
495	400067	99.9	НИШ	215445	431925	200	70	M	24.8	ND
496	84007910	100.0	ВЕНАЦ	195155	450938	502	135	H	47.0	ND
497	400075	100.0	КЊАЖЕВАЦ	221455	433421	314	25	M	20.0	ND
498	84007813	100.0	ЉУБОВИЈА	192315	441055	175	20	M	23.0	ND
499	84007475	100.1	БЕСНА КОБИЛА	221405	423144	1923	40	H	46.0	ND
500	400129	100.2	ВАЉЕВО	195244	441600	250	20	M	24.8	ND
501	400052	100.2	ГОЧ	205243	433345	1060	30	H	33.0	80/330
502	84007597	100.2	ДОЊИ МИЛАНОВАЦ	2210	4428	283	30	M	30.0	ND
503	102000714	100.2	ПОЖАРЕВАЦ	211234	443815	146	19	V	20.0	110
504	400081	100.2	ПРОКУЉЕ	213506	431258	455	20	M	24.8	ND
505	84007548	100.2	ТОРНИК	1939	4339	1496	60	M	44.0	ND
506	400107	100.3	АРАНЂЕЛОВАЦ-РИСОВАЧА	203507	441749	260	20	M	23.0	ND
507	400017	100.3	СОМБОР	190854	454413	89	50	V	24.8	60/240
508	84007567	100.4	БЕОГРАД-БЕЖАНИЈА	202406	444933	83	40	M	27.0	ND
509	84007803	100.4	ЉУБОВИЈА-НЕМИЋ	192627	441041	797	25	M	24.8	ND
510	84007852	100.4	ТМОР	1920	4335	1280	20	M	18.5	ND
511	84007553	100.4	ТУПИЖНИЦА	220934	434156	1160	60	H	43.8	ND
512	102000788	100.5	ВЛАДИЧИН ХАН	220429	424246	400	20	M	20.0	ND
513	101010739	100.5	ГУЧЕВО	191054	442916	779	30	M	46.0	200/310
514	84007701	100.6	БАЈИНА БАШТА	1927	4356	1130	20	M	20.0	50-330
515	410020	100.6	БАТОЧИНА	210510	440942	151	20	M	20.0	ND
516	84007603	100.6	ГОЛУБАЦ	2140	4439	332	30	H	28.0	300
517	101010725	100.6	НОВИ САД	195138	451538	83	66	M	24.8	ND
518	420011	100.6	НОВИ ПАЗАР-ШУТЕНОВАЧКО БРДО	203113	430643	759	6	V	20.0	10
519	400160	100.6	СУБОТИЦА	194012	460604	110	50	M	24.8	ND
520	400040	100.7	БИТОВИК	194152	432654	1376	30	H	30.0	ND
521	102000704	100.7	ВРЊАЧКА БАЊА	205433	433633	341	18	M	20.0	ND
522	400060	100.7	НИШ-КАМЕНИЧКИ ВИС	215707	432420	814	20	M	33.0	ND
523	84007580	100.8	БЕОГРАД-ТОРЛАК	203107	444352	332	30	H	37.0	ND
524	84006770	100.8	ГРЕБНИК (АП КиМ)	2037	4235	732	25	H	30.0	ND
525	84006788	100.8	ЛЕШАК (АП КиМ)	2044	4310	650	15	H	30.0	ND
526	84007641	100.8	МАЈДАНПЕК-СТАРИЦА	2156	4424	797	30	H	30.0	ND
527	102000747	100.8	СОМБОР	190921	454650	89	50	H	24.8	ND
528	102000779	100.8	ЧАЧАК	202121	435326	242	35	V	20.0	ND
529	102000718	100.9	КЛАДОВО	2238	4436	45	25	H	14.8	120
530	84006761	100.9	РАПЧА (АП КиМ)	2037	4205	1068	30	H	37.0	340-170
531	84006793	101.0	ЛИСАЦ-КОС. (АП КиМ)	2104	4216	1270	28	H	30.0	ND
532	84007801	101.0	ЛИСНА СТЕНА	1931	4331	1133	25	M	17.0	ND
533	400170	101.0	НОВИ САД	195013	451551	82	66	M	24.8	ND
534	84007488	101.0	ЦРНИ ВРХ-ЈАГОДИНА	210658	440035	708	60	H	44.0	ND
535	84007493	101.0	ЦРНИ ВРХ-ПИРОТ	2244	4309	1151	40	H	46.0	ND
536	84007577	101.1	ВРАЊЕ-ПЉАЧКОВИЦА	215404	423447	1054	30	H	30.0	ND
537	84007902	101.1	СУБОТИЦА	193804	460431	123	159	H	47.0	ND
538	410008	101.2	РУДНИК****	203243	440753	1132	30	H	24.8	315
539	84007656	101.2	ШУТЕНОВАЧКО БРДО	203110	430639	790	25	H	20.0	ND
540	102000748	101.3	СОМБОР	190728	454545	88	45	M	24.8	ND
541	84007470	101.4	АВАЛА	203112	444147	439	150	M	51.1	ND
542	102000700	101.4	ПРИЈЕПОЉЕ-ГРАДИНА	193749	432257	736	20	M	24.8	ND
543	400077	101.5	ЛЕСКОВАЦ	215713	425947	231	60	M	24.8	ND
544	84007819	101.5	М. ГОРА	1929	4347	1020	25	M	20.0	310-190
545	84007828	101.5	ПЛАНИНИЦА	2143	4411	641	25	M	20.0	ND
546	400115	101.5	ЂУПРИЈА	212257	435541	124	33	M	20.0	120
547	400092	101.6	БОР-СТРЕЛИШТЕ	220551	440354	469	20	M	24.8	ND
548	400022	101.6	КИКИНДА	202728	455142	80	50	H	24.8	ND
549	84006784	101.6	ЛЕПОСАВИЋ (АП КиМ)	2050	4306	880	25	H	30.0	ND
550	84007538	101.6	ОВЧАР	201319	435347	986	60	H	44.0	ND
551	400024	101.7	ВРШАЦ БРЕГ	211956	450720	366	20	H	27.0	ND
552	400085	101.7	НОВИ ПАЗАР	203124	430848	500	20	M	24.8	ND
553	84006751	101.7	ПЉАЧКОВИЦА	215404	423447	1054	30	M	24.8	ND
554	410012	101.8	БЕОГРАД-ЗВЕЗДАРА****	203000	444824	186	20	V	20.0	ND
555	84007502	101.8	ЦРВЕНИ ЧОТ	194259	450900	538	60	M	51.1	ND
556	84007737	101.9	ДИМИТРОВГРАД	2249	4302	829	25	M	20.0	80-230
557	101010740	101.9	ЈАСТРЕБАЦ	212814	432256	1482	60	V	34.8	ND
558	84007880	101.9	РОГАЧИЦА	1937	4402	645	20	M	14.8	120-270
559	84007695	102.0	БАБУШИЦА-БЕРДУЈ	2224	4300	970	25	H	14.8	ND
560	84007712	102.0	БЕЛОЊИЊСКИ ВРХ	2210	4323	833	25	M	20.0	300-100
561	84007718	102.0	БРЊИЦА	2147	4439	214	25	M	20.0	ND
562	84007620	102.0	КЛАДОВО	223034	443836	440	30	M	43.0	ND
563	102000673	102.0	СМЕДЕРЕВО	205639	444012	69	15	M	20.0	ND
564	400011	102.1	КИКИНДА	202731	455143	79	50	H	24.8	ND
565	84007524	102.1	КОПАНИК-ГОБЕЉА	204944	431900	1934	80	H	50.0	ND
566	400185	102.2	БЕОГРАД, БЕОГРАЂАНКА	202802	444814	110	100	M	24.8	ND
567	84007713	102.2	БОГАТИЋ	192922	445002	86	25	M	24.8	ND
568	84007665	102.2	ПРИБОЈ	1931	4335	860	25	H	18.5	330-130

Анекс 1.

План расподеле фреквенција/локација за аналогну FM радио-дифузију за територију Републике Србије

569	84007896	102.2	СОМБОР	190921	454650	89	150	H	40.0 37.0	170-080 090-160
570	84007848	102.2	СУРДУЛИЦА	2211	4243	1065	25	M	17.0	240-40
571	84007853	102.2	ТМОР	1920	4335	1280	20	M	18.5	ND
572	84007613	102.3	ГРАДИНА ПРИЈЕПОЉЕ	1938	4323	808	25	M	20.0	125
573	102000702	102.3	ПРЕШЕВО-БАЛAVАН	214710	421931	720	25	H	27.0	ND
574	84007543	102.3	РУДНИК	203243	440753	1132	30	H	44.0	ND
575	102000741	102.4	БОЈНИК-СТРЕЉАНИК	214843	430047	336	10	M	20.0	ND
576	84007759	102.4	ГРАДИНА	1941	4357	615	20	M	17.0	ND
577	400143	102.4	ЗРЕЊАНИН	202349	452248	80	50	M	24.8	ND
578	102000662	102.4	ОБРЕНОВАЦ	200040	443917	74	127	M	30.0	ND
579	400030	102.4	СУБОТИЦА	193804	460431	123	50	H	24.8	ND
580	102000790	102.5	ВАРВАРИН	2123	4344	140	16	M	20.0	ND
581	400048	102.5	ГУЧЕВО	191054	442916	779	30	H	24.8	20
582	102000805	102.5	КРАЉЕВО	204154	434320	205	40	V	24.8	ND
583	84007494	102.5	ЦРНИ ВРХ-ПИРОТ	223929	431055	1152	40	H	46.0	ND
584	84007789	102.6	КУРШУМЛИЈА-САМОКОВО	211648	430748	528	25	M	23.0	ND
585	84007960	102.6	СРЕОБРАН	194858	453342	83	50	H	30.0	ND
586	84007729	102.6	ЦРНА ТРАВА	2217	4248	1402	25	M	24.8	ND
587	400041	102.7	БИТОВИК	194152	432654	1376	30	H	30.0	ND
588	400171	102.7	ДОЛОВО	2052	4454	108	40	M	20.0	ND
589	102000706	102.7	НИШ	215401	431859	198	55	M	20.0	ND
590	84007943	102.7	РУМА	195255	450045	138	78	H	34.8	ND
591	102000693	102.7	ТИЛВА	221713	440856	600	10	V	20.0	130
592	102000792	102.8	ВАЉЕВО	195327	441644	201	10	M	20.0	ND
593	84006737	102.8	ГОЛЕШ (АП КиМ)	2059	4234	1019	70	M	47.0	ND
594	400083	102.8	СУРДУЛИЦА-ЦРЕШЊА	221129	423944	1101	15	V	21.8	350
595	400072	102.9	ЛЕБАНЕ	2145	4255	442	20	M	24.8	ND
596	410005	102.9	ОБРЕНОВАЦ-СТАРИ ВИС	201720	443854	188	20	V	30.0	250
597	400073	102.9	СВРЉИГ	220803	432448	372	20	M	24.8	ND
598	84007489	102.9	ЦРНИ ВРХ-ЈАГОДИНА	210658	440035	708	60	H	40.0	ND
599	400016	103.0	ВРШАЦ БРЕГ	211957	450722	376	134	H	30.0	ND
600	400099	103.0	ЗАЈЕЧАР	221656	435408	132	30	M	24.8	ND
601	400161	103.0	СУБОТИЦА	194208	460559	105	50	M	24.8	ND
602	102000678	103.0	УЖИЦЕ	1951	4351	522	25	M	17.0	ND
603	400094	103.1	БОР-ЧОКА ВИЊИЛОР	220646	440302	419	20	M	24.8	ND
604	84007773	103.1	КИТКА	2151	4235	1289	25	H	20.8	120
605	400069	103.1	НИШ-КАПАЧ БРДО	215316	431811	323	10	M	17.0	ND
606	84007534	103.2	КОПАНИК-ГОБЕЉА	204944	431900	1934	80	H	37.0	ND
607	84007501	103.2	ЦРВЕНИ ЧОТ	194259	450900	538	60	H	47.0	ND
608	84006763	103.3	ГЛОБОЧИЦА КОС (АП КиМ)	2111	4210	1000	25	H	30.0	ND
609	84007604	103.3	ГОЛУБАЦ	214023	443920	274	30	M	30.0	ND
610	84007766	103.4	КАЛНА	2226	4325	688	25	M	20.0	170-350
611	400020	103.4	СОМБОР	190658	454623	89	50	H	24.8	ND
612	400130	103.5	ВАЉЕВО	195429	441801	277	20	M	24.8	ND
613	84007519	103.5	ЈАСТРЕБАЦ	212814	432256	1482	60	H	50.0	ND
614	84007929	103.5	КАЊИЖА	200401	460418	90	50	H	27.0	ND
615	84007953	103.6	ЗРЕЊАНИН-МУЖЂА	202317	452125	74	50	H	40.0	ND
616	84007630	103.6	КРСТАТО ДРВО	2230	4228	960	30	M	30.0	ND
617	84007549	103.6	ТОРНИК	193843	433913	1496	60	V	41.8	ND
618	84007863	103.6	ТУТИН	2021	4300	1100	25	M	17.0	175
619	400196	103.7	КРАЊЕВАЦ-ВИСАК	205532	441025	396	20	M	24.8	ND
620	84006785	103.7	ЛЕПОСАВИЋ (АП КиМ)	2050	4306	880	25	H	30.0	ND
621	84006800	103.7	СТРЕЗОВЦИ (АП КиМ)	2130	4237	785	25	H	30.0	ND
622	102000738	103.7	ШАБАЦ	194215	444522	80	50	M	20.0	ND
623	400053	103.8	ГУЧЕВО	191054	442916	779	30	H	24.8	20
624	102000696	103.8	КИСАЧ	194439	452130	80	50	H	20.0	225
625	102000754	103.8	ЧАЧАК-ЉУБИЋКО БРДО	202158	435457	373	12	V	20.0	ND
626	84006732	103.9	ЗЛУМ-ЦИВИЉЕН (АП КиМ)	2038	4217	662	70	M	47.0	ND
627	84007771	103.9	КАРДАШНИЦА	2229	4312	946	25	M	24.8	ND
628	400019	103.9	СУБОТИЦА	193804	460431	123	50	H	24.8	ND
629	420006	103.9	ЂУПРИЈА-ТИЉЕ	211914	435708	150	12	M	24.8	ND
630	84007471	104.0	АВАЛА	203112	444147	439	150	M	51.1	ND
631	84006777	104.0	КОСОВСКА КАМЕНИЦА	2136	4238	814	30	H	30.0	ND
632	102000641	104.0	ЉУБОВИЈА-НЕМИЋ	1932	4410	940	30	M	27.0	60
633	84007525	104.1	КОПАНИК-ГОБЕЉА	204944	431900	1934	80	M	51.1	ND
634	84007696	104.2	БАБУШНИЦА-БЕРДУЈ	2224	4300	970	25	H	14.8	ND
635	84007897	104.2	СОМБОР	190921	454650	89	150	H	40.0 37.0	170-080 090-160
636	84007584	104.3	БИТОВИК	194152	432654	1376	30	M	30.0	125
637	102000764	104.3	КРАЊЕВАЦ	205503	440045	185	25	M	20.0	ND
638	420014	104.3	СРЕМСКА МИТРОВИЦА-МАНЂЕЛОС	193552	450421	132	40	V	30.0	140-220
639	420005	104.3	СУРДУЛИЦА-ЦРЕШЊА	221128	423943	1101	20	V	24.8	300
640	84007820	104.4	М. ГОРА	1929	4347	1020	25	M	20.0	310-190
641	400162	104.4	СУБОТИЦА	194013	460607	113	50	M	24.8	ND
642	84007530	104.5	МАЉЕН	200050	440827	1036	40	H	44.0 37.0	060-340 350-050
643	400199	104.5	НОВИ САД	195138	451538	80	66	H	24.8	ND
644	400027	104.6	ВРШАЦ БРЕГ	211956	450720	366	20	H	27.0	ND
645	84007520	104.6	ЈАСТРЕБАЦ	212814	432256	1482	60	H	40.0	ND
646	102000638	104.6	ШИД	191335	450712	94	65	M	30.0	ND
647	101010722	104.7	БЕОГРАД, ТРГ Н.ПАШИЋА	202809	444847	116	50	M	24.8	ND
648	400090	104.7	ВЕЛИКО ГРАДИШТЕ	213043	444542	78	20	M	20.0	85/215
649	84007516	104.7	ГОЛИЈА-КУЛА	202024	431625	1674	25	H	30.0	180
650	101010699	104.8	ГУЧЕВО	191054	442916	779	30	H	27.0	20
651	84007508	104.8	ДЕЛИ ЈОВАН	221339	441335	1137	60	H	40.0	ND
652	84007883	104.8	КИКИНДА	202731	455143	79	150	H	44.8 37.0	260-170 180-250
653	84006789	104.8	ЛЕШАК (АП КиМ)	2044	4310	650	15	H	30.0	ND
654	400061	104.8	ШЉИВОВИЧКИ ВИС	222146	430945	1244	18	V	34.0	100
655	104069564	104.9	ЧАЧАЛИЦА-ПОЖАРЕВАЦ	211246	443652	193	15	V	20.0	ND
656	102000785	105.0	ВЛАСОТИНЦЕ	2209	4258	290	10	M	20.0	ND
657	84007928	105.0	ВРДНИК-БЕКЕТОВО	194849	450710	283	25	H	20.0	ND
658	400087	105.0	ГРАДАЦ-РАШКА	203816	431747	749	17	M	24.8	220
659	410043	105.0	ЗРЕЊАНИН	202350	452249	83	50	M	24.8	ND
660	84007781	105.0	КОЦЕЉЕВА	195134	442827	235	25	M	17.0	ND
661	84007539	105.0	ОВЧАР	201319	435347	986	60	M	46.0	ND
662	84007829	105.0	ПОПОВА ГЛАВА	2151	4324	534	25	M	20.0	160-20
663	102000749	105.0	СОМБОР	190659	454616	89	46	V	24.8	ND
664	400109	105.1	ВАРВАРИН	212224	434330	144	18	M	23.0	ND





Анекс 1.

План расподеле фреквенција/локација за аналогну FM радио-дифузију за територију Републике Србије

665	84007774	105.1	КИТКА	2151	4235	1289	25	M	20.8	120
666	101010743	105.2	БЕОГРАД-СТОЈЧИНО БРДО	203232	444637	270	25	M	30.0	0/120/240
667	84007723	105.2	БРОДАРЕВО	1944	4313	868	20	M	17.0	335
668	84007707	105.2	ДИМИТРОВГРАД	2249	4302	829	25	H	20.0	80-230
669	400015	105.2	КОПАОНИК-ПАНЧИЋЕВ ВРХ	2050	4316	2000	20	H	40.0	180
670	410029	105.2	НОВИ САД	194819	451422	76	30	M	24.8	ND
671	102000683	105.2	СУБОТИЦА	193804	460431	123	50	H	24.8	ND
672	84007554	105.3	ТУПИЖНИЦА	220934	434156	1160	60	H	40.0	ND
673	84007924	105.4	БЕЧЕЈ, СИЛОС	200143	453552	77	50	H	27.0	ND
674	84007544	105.4	КОСМАЈ	203458	442834	546	20	M	34.8	060-330
675	102000799	105.4	ЛЕБАНЕ	214436	425503	280	15	M	20.0	ND
676	420004	105.5	ЈАГОДИНА-СРЕДЊИ ВРХ	210637	440102	641	20	V	27.0	100
677	410031	105.5	РУМА	194939	450027	112	32	V	23.0	ND
678	84007476	105.6	БЕСНА КОБИЛА	221405	423144	1923	40	M	50.0	ND
679	84007876	105.6	ЗВОЊЦЕ	2236	4255	1062	25	M	18.5	340
680	102000642	105.6	ЉУБОВИЈА-НЕМИЋ	1932	4410	940	30	M	27.0	60
681	84007550	105.6	ОВЧАР	201319	435347	986	60	H	37.0	ND
682	84006801	105.7	СТРЕЗОВЦИ (АП КиМ)	2130	4237	785	25	H	30.0	ND
683	410028	105.8	АПАТИН	185916	453923	85	43	V	24.8	330-190
684	102000755	105.8	ГОРЊИ МИЛАНОВАЦ-ГРАБОВИЦА	202936	440118	538	10	H	14.0	280
685	84007893	105.8	ГУЧЕВО	191054	442916	779	30	H	27.0	20
686	84007788	105.8	КУЧЕВО	2139	4429	368	25	M	20.0	ND
687	102000708	105.8	НОВИ ПАЗАР	203210	430922	480	40	V	20.0	210
688	84007702	105.9	БАРАЈЕВО	202557	443456	207	20	M	24.8	ND
689	410016	105.9	ЗРЕЊАНИН-БАГЉАШ	202212	452245	82	50	M	24.8	ND
690	410042	106.0	БАЧКА ПАЛАНКА	192405	451531	79	50	V	24.8	ND
691	84007760	106.0	ГРАДИНА	1941	4357	615	20	M	17.0	ND
692	84007521	106.0	ЈАСТРЕБАЦ	212814	432256	1482	60	H	40.0	ND
693	84006790	106.0	ЛЕШАК (АП КиМ)	2044	4310	650	15	H	30.0	ND
694	101010733	106.0	ПАНЧЕВО	203851	445220	79	66	H	24.8	ND
695	84006774	106.1	ИВАЈА (АП КиМ)	2114	4211	920	25	H	30.0	ND
696	410034	106.1	ЛАЗАРЕВАЦ	201608	442245	130	20	M	24.8	ND
697	400100	106.1	НЕГОТИН	223230	441350	44	30	M	24.8	ND
698	84007936	106.1	НОВИ БЕЧЕЈ	200934	453612	78	50	H	30.0	ND
699	84007666	106.1	ПРИБОЈ	1931	4335	860	25	H	18.5	330-130
700	501043	106.2	ИВАЊИЦА-ОПАЉЕНИК	200857	433204	1215	17	M	24.8	ND
701	84006781	106.2	КОБИЊА ГЛАВА (АП КиМ)	2043	4257	1050	25	H	30.0	ND
702	102000644	106.2	ПЕБИЊЦИ	195754	445307	78	50	M	30.0	ND
703	84007674	106.2	ТЕКИЈА	2226	4441	578	25	M	37.0	ND
704	420016	106.2	СУРДУЛИЦА-ЦРЕШЊА	221128	423943	1101	20	V	24.8	300
705	102000705	106.2	ЧАЧАЛИЦА-ПОЖАРЕВАЦ	211243	443720	174	30	M	30.0	ND
706	400183	106.3	БЕОГРАД-ЗВЕЗДАРА	203000	444824	186	20	M	27.0	ND
707	84006806	106.3	ЗЕЛЕНИ ВРХ (АП КиМ)	2129	4232	1004	25	H	37.0	ND
708	400163	106.3	СУБОТИЦА	194005	460614	110	50	M	24.8	ND
709	400114	106.3	КНИЋ-БАРЕ	204059	440223	398	20	M	23.0	ND
710	420015	106.3	ВАЉЕВО-МРЧИЋ	195919	441623	249	15	V	24.8	230-310
711	84006767	106.4	ГРЕБНИК (АП КиМ)	2037	4235	732	25	H	30.0	ND
712	102000697	106.4	МЛАДЕНОВАЦ-МАЛА ВРБИЦА	203927	442757	153	10	H	24.8	135
713	84007575	106.5	ВЛАИНА	215646	424728	1437	20	M	37.0	ND
714	410027	106.5	ВРБАС	193806	453448	80	75	V	20.0	130
715	84006794	106.5	ЛИСАЦ-КОС	2104	4216	1270	28	H	30.0	ND
716	101010738	106.6	ГУЧЕВО	191054	442916	779	30	H	43.0	ND
717	84007526	106.6	КОПАОНИК-ГОБЕЉА	204944	431900	1934	80	H	37.0	ND
718	84006762	106.6	РАПЧА (АП КиМ)	2037	4205	1068	30	H	37.0	340-170
719	400166	106.6	СОМБОР	190710	454628	85	40	M	24.8	ND
720	84007926	106.6	ЧОКА	200827	455648	84	50	M	30.0	ND
721	400097	106.7	ГОЛУБАЦ	2140	4439	332	20	M	23.0	ND
722	84007598	106.7	ДОЊИ МИЛАНОВАЦ	2210	4428	283	30	M	30.0	ND
723	84007949	106.7	ТИТЕЛСКИ БРЕГ	201846	451226	113	30	H	30.0	ND
724	101010710	106.8	БЕОГРАД-КОШУТЊАК	202620	444533	217	55	M	24.8	ND
725	400125	106.8	НОВА ВАРОШ	194906	432800	1216	16	M	24.8	ND
726	84007490	106.8	ЈАГОДИНА-СРЕДЊИ ВРХ	210635	440104	641	20	V	40.0	ND
727	102000703	106.9	ВУЧЈЕ	2155	4252	273	20	M	20.0	ND
728	84007821	106.9	М. ГОРА	1929	4347	1020	25	M	20.0	310-190
729	102000787	107.0	ВЕНАЦ	195155	450938	502	65	H	30.0	0/180
730	84007754	107.0	ГАЦИН ХАН-МОСОР	2205	4314	940	25	M	24.8	150-40
731	102000804	107.0	КРАЉЕВО, ВОДОТОРАЊ	204037	434347	228	20	M	20.0	ND
732	84007840	107.0	СЕВОЈНО	195254	435153	654	25	M	17.0	185
733	84007916	107.1	ВРШАЦ БРЕГ	211957	450722	376	134	H	44.8	ND
734	400086	107.1	НОВИ ПАЗАР	203127	430816	500	20	M	24.8	ND
735	400158	107.1	СУБОТИЦА	193804	460431	123	50	M	24.8	ND
736	84007775	107.2	КИТКА	2151	4235	1289	25	M	20.8	120
737	84006778	107.2	КОСОВСКА КАМЕНИЦА	2136	4238	814	30	H	30.0	ND
738	102000801	107.2	КРУШЕВАЦ	211938	433410	207	22	H	20.0	ND
739	400126	107.2	МАЉЕН	200050	440827	1036	20	M	24.8	ND
740	84007877	107.3	ЗВОЊЦЕ	2236	4255	1062	25	H	20.0	340
741	410003	107.3	ЗЕМУН, БАНИЈСКА 2	202322	445036	95	85	V	24.8	130
742	410021	107.3	РАЧА-БОШЊАНЕ	205932	441506	254	15	M	20.0	220
743	84006766	107.4	ГЛОБОЧИЦА КОС (АП КиМ)	2111	4210	1000	25	H	30.0	ND
744	400176	107.4	ГУЧЕВО	191054	442916	779	30	H	27.0	0
745	102000695	107.4	ЈАГОДИНА	211538	435854	118	42	M	20.0	ND
746	400147	107.4	КИКИНДА	202728	455142	80	50	M	24.8	ND
747	102000797	107.4	ЛЕСКОВАЦ	215648	425938	241	40	M	20.0	ND
748	102000722	107.4	РАТКОВО	192102	452750	80	20	M	20.0	ND
749	102000728	107.4	СТАРА ПАЗОВА, СИЛОС	200831	445911	81	50	H	20.0	ND
750	400033	107.5	ВРШАЦ БРЕГ	211956	450720	366	20	H	27.0	ND
751	400186	107.5	МЛАДЕНОВАЦ	204201	442618	147	46	M	20.0	170
752	102000735	107.5	НОВИ САД	195013	451551	82	66	H	24.8	ND
753	84007540	107.5	ОВЧАР	201319	435347	986	60	H	37.0	ND
754	102000771	107.6	АЛЕКСИНАЦ	214225	433253	241	20	V	20.0	ND
755	84007585	107.6	БИТОВИК	194152	432654	1376	30	M	30.0	125
756	102000725	107.6	ЖАБАРИ	211234	442127	91	45	M	17.0	ND
757	84007918	107.7	АДА	200823	454752	91	50	H	30.0	ND
758	400138	107.7	ОПОВО	202555	450304	73	40	M	24.8	ND
759	84007892	107.7	ШИД	191344	450715	98	68	H	30.0	ND
760	84007951	107.8	ЖАБАЉ	200319	452209	78	45	H	27.0	ND
761	84006802	107.8	СТРЕЗОВЦИ (АП КиМ)	2130	4237	785	25	H	30.0	ND
762	84007596	107.8	ЂУПРИЈА	212316	435601	129	55	M	24.8	ND
763	84007934	107.9	БАЧКА ТОПОЛА, СИЛОС	193911	454859	111	66	M	27.0	ND
764	400184	107.9	БЕОГРАД, БЕОГРАБАНКА	202802	444814	110	100	M	24.8	ND

Анекс 1.
План расподеле фреквенција/локација за аналогну FM радио-дифузију за територију Републике Србије

765	400142	107.9	БРШАЦ БРЕГ	211944	450716	313	10	M	24.8	140/230/320
766	84007535	107.9	КОПАОНИК-ПАНЧИЋЕВ ВРХ	2050	4316	2000	20	H	40.0	180
767	84007529	107.9	МАЉЕН	200050	440827	1036	40	H	44.0 37.0	060-340 350-050

	Нова фрекв. додела
	Фрекв. додела за допунско покривање
	Измењени параметри
	Фрекв. додела се брише

Напомена:

- ** алтернативна локација за Пљачковицу је Врање Пржар, географске координате 021E5406 42N3419 (WGS84)
**** ове фреквенцијске доделе намењене су Јавном сервису на привременој основи до реализације планских параметара.
У случају да проузрокују штетне сметње биће модификоване или повучене из Плана